


**Acta N°1 Instalación del Tribunal de concurso y fijación de criterios de actuación:**


En la ciudad de Montevideo, el día 03 de febrero de 2026, reunidos en sala de reuniones del Área TIC del Ministerio del Interior, sito en Julio Herrera y Obes 1466 piso 3 y siendo la hora 12, se constituye formalmente el Tribunal de Concurso designado por Resolución ministerial de fecha 24 de octubre de 2025, integrado por el Crio. Gral. Lic. Analista en Sistemas Fabricio Fagúndez, Esc A G14 Ing. Saúl Scanziani y Esc A G14 Lic. Stefania Luongo, para intervenir en el proceso de selección del concurso cerrado en la modalidad de Méritos y Antecedentes con número OFPE1/25, publicado en el sitio web ministerial, para el cargo de Oficial Ayudante (PE) TIC, en la especialidad de Administrador/a de Sistemas de Información Geográfica.-----

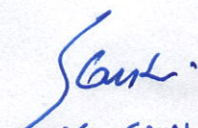
A continuación, se procede a detallar los siguientes criterios de actuación, anexando la Tabla de Valoración, incluyendo el puntaje asignado a las distintas instancias de selección, con la desagregación del puntaje acordado (Ver Anexo I Tabla de Valoración).-----

Próximamente se publicará en el sitio web ministerial comunicado correspondiente a la convocatoria para la presentación de méritos y antecedentes.-----

Para constancia de lo actuado, se labra la presente, que se otorga y firma por los comparecientes en el lugar y fecha indicados.-----

Crio. Gral. Lic. A/S  
  
Fabricio FAGÚNDEZ LEMES  
Encargado del Área TIC - DSI  
Ministerio del Interior



  
ING. SAUL SCANZIANI

## Concurso interno OFPE1/25 – Oficial Ayte (PE) TIC Técnico en Información Geográfica

ETAPA	PUNTAJE MÁXIMO	FACTOR	PUNTAJE MÁXIMO	SUBFACTOR	PUNTAJE
Requisito EXCLUYENTE:	Formación:		Bachillerato Tecnológico en Informática de UTU (con la totalidad de las materias aprobadas o Bachillerato aprobado de Enseñanza Secundaria, de cualquier orientación (con la totalidad de las materias aprobadas) o su equivalente en CETP-UTU Y Estudiantes de carreras técnicas en tecnologías de la información dictadas por instituciones habilitadas por el MEC como ser: Analista en Computación, Analista de Sistemas, Analista Programador, Tecnólogo en Informática o Tecnólogo en Análisis y Desarrollo de Sistemas con dos semestres aprobados al cierre de este Llamado		No puntúa
			Residir en el Departamento de Montevideo, Canelones y San José. Edad entre 18 y 45 años cumplidos al último día del cierre del periodo de inscripción. (Excepto funcionariado del Escalafón L “Policial”).		
Formación y Experiencia	60	Formación	30	[SF1] Cursos de diseño gráfico	6
				[SF2] Cursos Diseño asistido por computadora (CAD)	10
				[SF3] Cursos de sistemas de información geográfica (GIS)	10
				[SF4] Cursos de tecnologías de la imagen fotográfica	4
		Experiencia	30	[SF5] Acreditar de 3 a 11 meses de experiencia de trabajo con Software GIS (Qgis entre otros)	5
				[SF6] Acreditar 1 año o más de experiencia de trabajo con Software GIS (Qgis entre otros)	15
				[SF7] Acreditar de 3 a 11 meses de experiencia de trabajo en visualización y comunicación de la información geográfica a través de imágenes	5
				[SF8] Acreditar 1 año o más de experiencia de trabajo en visualización y comunicación de la información geográfica a través de imágenes	15
Entrevista	40				
TOTAL	100				